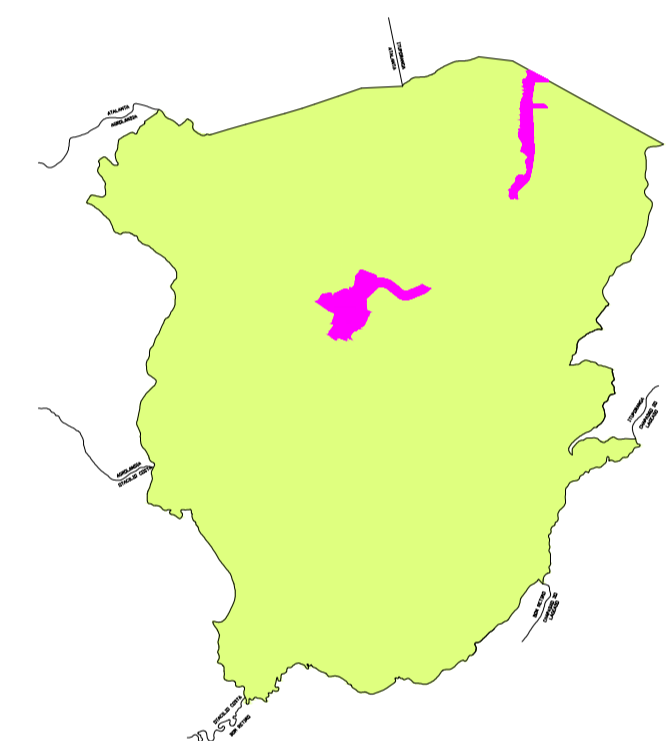




CONVENÇÕES E SIMBOLOGIA ÁREAS DE ESPECIAL INTERESSE

- AEIS - ÁREAS DE ESPECIAL INTERESSE SOCIAL
AEIS1 - Áreas de interesse de regularização fundiária
- AEIU - ÁREAS DE ESPECIAL INTERESSE URBANÍSTICO
AEIU 02 - Melhorias nas ligações ou interseções viárias municipais
- AEIHC - ÁREAS DE ESPECIAL INTERESSE HISTÓRICO E CULTURAL
- AEIUP - ÁREAS DE ESPECIAL INTERESSE DE UTILIZAÇÃO PÚBLICA
AEIUP 01 - Implantação, ampliação ou reforma de unidade escolar
AEIUP 02 - Implantação, ampliação ou reforma de unidade de saúde
AEIUP 03 - Implantação, ampliação ou reforma de áreas de esporte e lazer

LOCALIZAÇÃO - ÁREAS URBANAS:



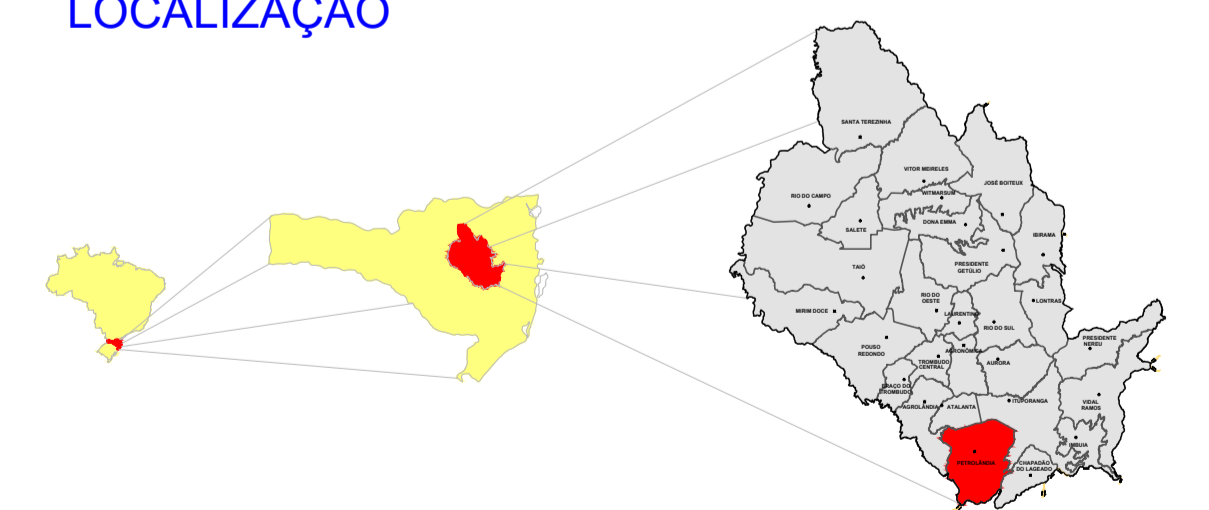
PLANO DIRETOR PARTICIPATIVO MUNICÍPIO DE PETROLÂNDIA - SC

MAPA DAS ÁREAS DE ESPECIAL INTERESSE URBANO

ÁREA

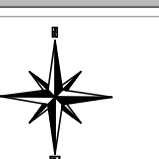
| | |
|-----------------------|------------------------|
| - DO MUNICÍPIO | 305,87 Km ² |
| - DO PERÍMETRO URBANO | 3,40 Km ² |

LOCALIZAÇÃO



ESCALA GRÁFICA

ESCALA 1 : 7.500



DATA: julho/2019

ANEXO:

08

RUA: XV DE NOVEMBRO, N° 737
CEP: 89160-015 -CENTRO
RIO DO SUL/SC
FONE/FAX: (47) 3531-4242
E-MAIL: amavi@amavi.org.br
http://www.amavi.org.br

