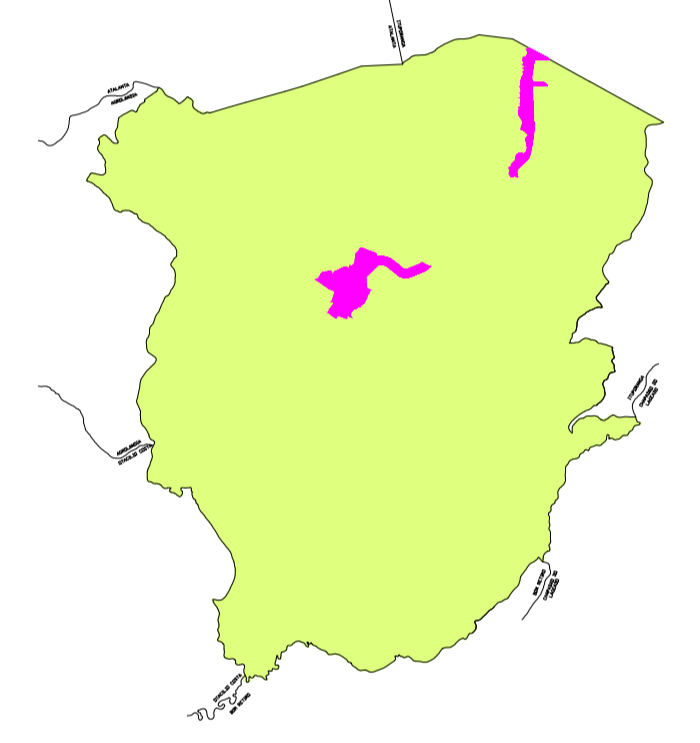


CONVENÇÕES E SIMBOLOGIA
SISTEMA VIÁRIO URBANO

- VIA ARTERIAL
- VIA COLETORA
- VIA ALIMENTADORA
- VIA LOCAL
- VIA PROJETADA

LOCALIZAÇÃO - ÁREAS URBANAS:



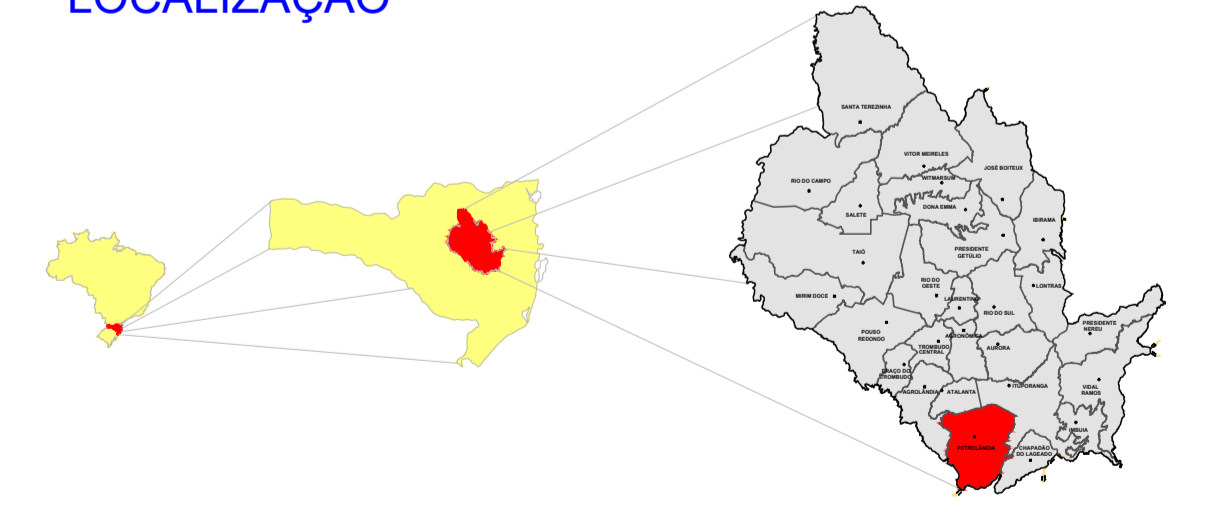
PLANO DIRETOR PARTICIPATIVO
 MUNICÍPIO DE PETROLÂNDIA - SC

MAPA DO SISTEMA VIÁRIO URBANO DA SEDE

ÁREA

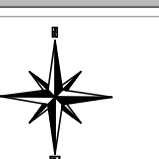
- DO MUNICÍPIO	305,87 Km ²
- DO PERÍMETRO URBANO	3,40 Km ²

LOCALIZAÇÃO



ESCALA GRÁFICA

ESCALA 1 : 7.500



DATA: julho/2019

ANEXO:

06A

RUA: XV DE NOVEMBRO, N° 737
 CEP: 89160-015 -CENTRO
 RIO DO SUL/SC
 FONE/FAX: (47) 3531-4242
 E-MAIL: amavi@amavi.org.br
 http://www.amavi.org.br

