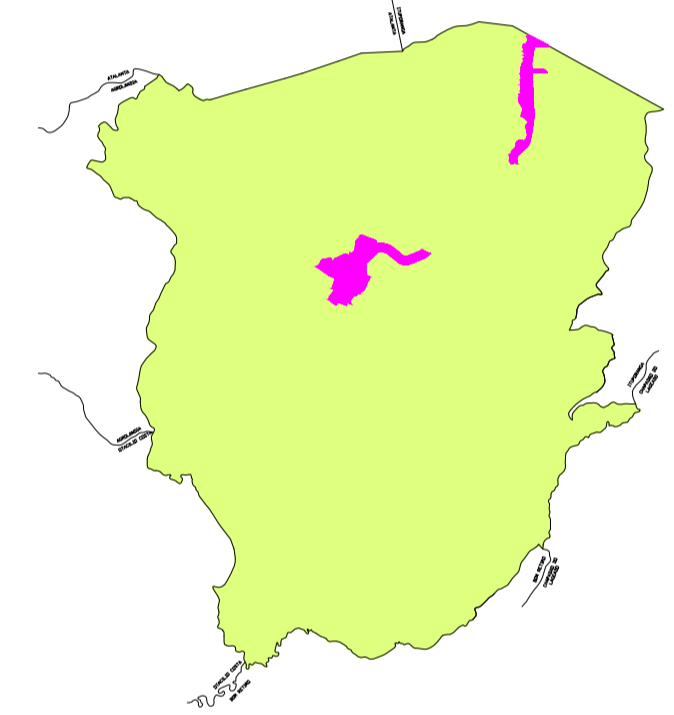


LEGENDA/SIMBOLOGIA
ZONAS URBANAS

- ZR - ZONA RESIDENCIAL
- ZCS - ZONA COMERCIAL E SERVIÇOS
- ZI - ZONA INDUSTRIAL

LOCALIZAÇÃO - ÁREAS URBANAS:



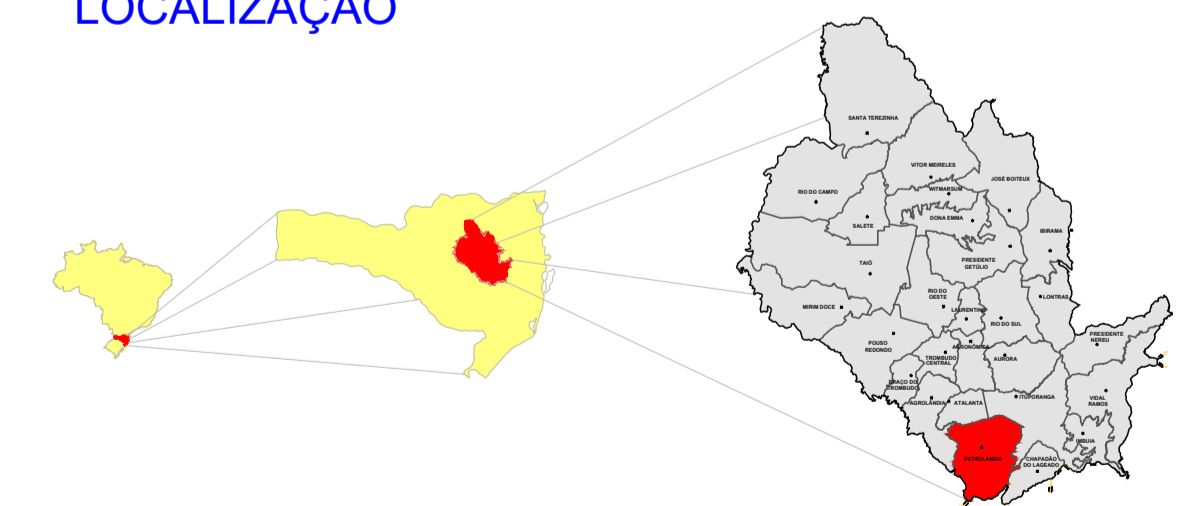
PLANO DIRETOR PARTICIPATIVO
MUNICÍPIO DE PETROLÂNDIA - SC

MAPA DE ZONEAMENTO URBANO DO DISTRITO DE RIO ANTINHA

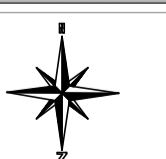
ÁREA

- DO MUNICÍPIO	305,87 Km ²
- DO PERÍMETRO URBANO DO DISTRITO	1,73 Km ²

LOCALIZAÇÃO



ESCALA GRÁFICA ESCALA 1 : 8.500



DATA: julho/2019

ANEXO:

03B

RUA: XV DE NOVEMBRO, N° 737
CEP: 89160-015 - CENTRO
RIO DO SUL/SC
FONE/FAX: (47) 3531-4242
E-MAIL: amavi@amavi.org.br
http://www.amavi.org.br

