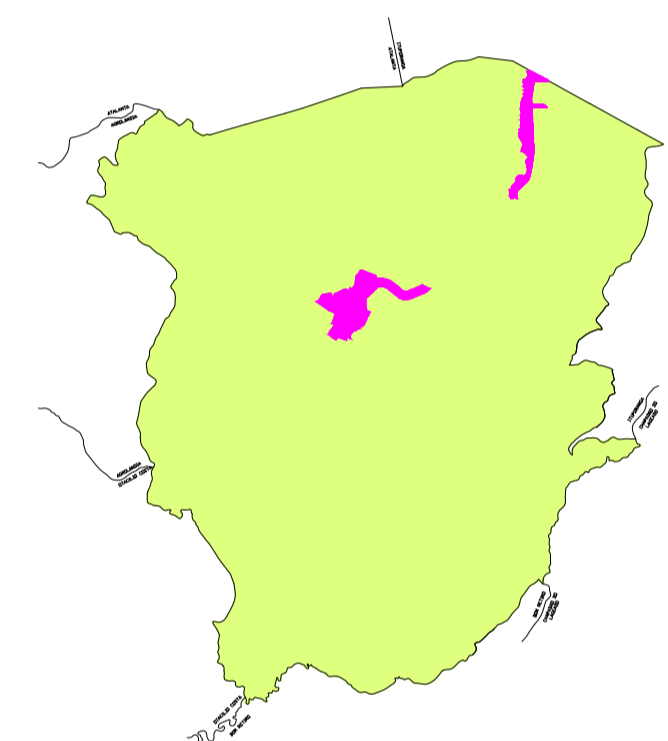


**LEGENDA/SIMBOLOGIA**  
ZONAS URBANAS

- ZR - ZONA RESIDENCIAL
- ZCS - ZONA COMERCIAL E SERVIÇOS
- ZI - ZONA INDUSTRIAL

**LOCALIZAÇÃO - ÁREAS URBANAS:**



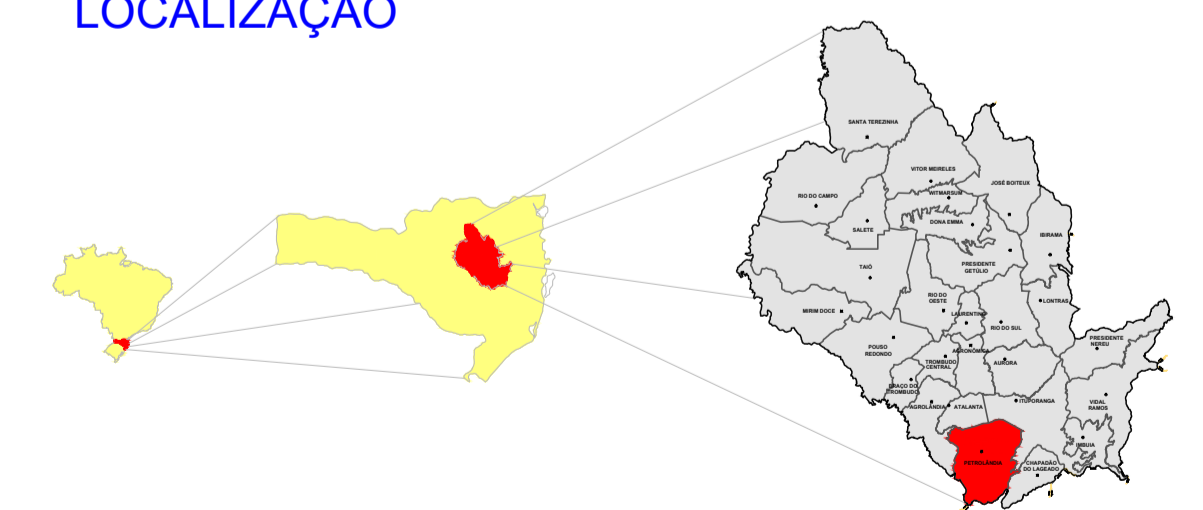
**PLANO DIRETOR PARTICIPATIVO**  
MUNICÍPIO DE PETROLÂNDIA - SC

**MAPA DE ZONEAMENTO URBANO DA SEDE**

**ÁREA**

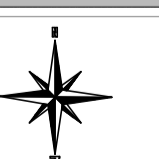

- DO MUNICÍPIO	305,87 Km <sup>2</sup>
- DO PERÍMETRO URBANO	3,40 Km <sup>2</sup>

**LOCALIZAÇÃO**



ESCALA GRÁFICA

ESCALA 1 : 7.500



DATA: julho/2019

ANEXO:

**03A**

RUA: XV DE NOVEMBRO, N° 737  
CEP: 89160-015 -CENTRO  
RIO DO SUL/SC  
FONE/FAX: (47) 3531-4242  
E-MAIL: amavi@amavi.org.br  
http://www.amavi.org.br

